

MAPA SYTUACYJNO WYSOKOŚCIOWA
do celów projektowych
Skala 1:500

Opracowano na podstawie mapy zasadniczej gm. Andrespol, sekcja nr 122 224 214 oraz pomiaru uzupełniającego z m-cą wrześnią 2009 r.

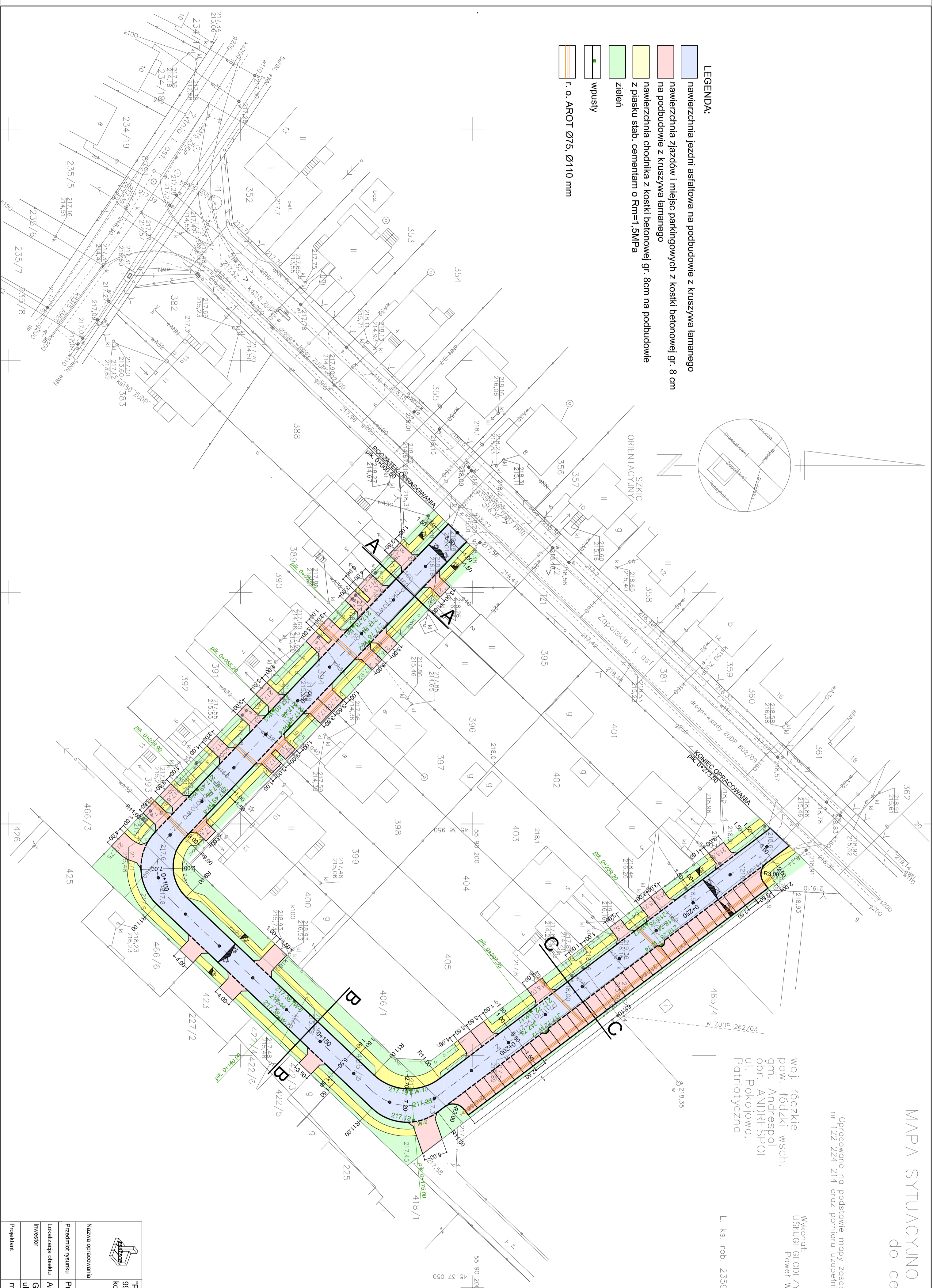
Woj. łódzkie
pow. łódzki wsch.
gm. Andrespol
obr. ANDRESPOL
ul. Pokojowa,
Patriotyczna

Wykonot:
USŁUGI
GEODEZYJNE
Power Wozny

Kierownik: roboty
inż. Zdzisław Wozny
Upr. geod. nr 1031

L. ks. rob. 2359-111/09 Łódź dn. 01.10.2009

- LEGENDA:
- nawierzchnia jezdni asfaltowa na podbudowie z kruszywa łamanego
 - nawierzchnia zjazdów i miejsc parkingowych z kositki betonowej gr. 8 cm na podbudowie z kruszywa łamanego
 - nawierzchnia chodnika z kositki betonowej gr. 8cm na podbudowie z piasku słab. cementam o Rm=1,5MPa
 - zieleni
 - wpusty
 - r. o. AROT Ø75, Ø110 mm




"PROTECH" Usługi Projektowo-Kosztorysowe Anna Tamowska 99-300 Kutno, ul. Saszka 25/15, tel/fax: 024 2543112 kom. 661050079 email: amata.marskat79@interia.pl	
Nazwa opracowania	Przebudowa ulicy Pokojowej i Patriotycznej
Przeznaczenie rysunku	Projekt zagospodarowania terenu
Lokalizacja obiektu	Andrespol, dz. ewid. nr 394, 466/5, 407
Investor	Gmina Andrespol, ul. Rokicińska 126, 95-020 Andrespol
Projektant	mgr inż. Tomasz Holc
	Skala 1:500
	Nr rys. 1
	Data 07.2010 r.
	LOD/07/001
	PWDD/07

PROFIL PODŁUŻNY
ULICA POKOJOWA I PATRIOTYCZNA

SKALA 1:100/500

PP= 207.0

POCZĄTEK OPRACOWANIA
Skrzyżowanie z ulicą Zapolskiej



Skrzyżowanie z ulicą Zapolskiej
KONIEC OPRACOWANIA

RZĘDNE NIWELETY	ELEMENTY NIWELETY	RZĘDNE TERENU	ELEMENTY TRASY W PLANIE	ODLEGŁOŚCI	KILOMETRY I HEKTOMETRY
218.35	L = 47.14	218.27	L = 90m	0.00	0+0
217.84	I = -1.70%	217.50	R = 10m L = 15.8m	30.20	
217.55	T = 8.06 B = 0.05 R = 700	217.50		47.14	
217.48	I = 0.60%	217.50		52.00	
217.46	L = 40.24	217.50		55.20	
217.46	L = 62.79	217.60		63.26	
217.55	I = -0.70%	217.80	R = 11m L = 15.50m	78.90	
217.63	T = 8.71 B = 0.05 R = 100	217.80		90.00	
217.70	I = 1.78%	217.80		92.00	
217.70	L = 89.79	217.80		3.00	0+1
217.47		217.40		3.50	
217.44		217.40		5.80	
217.26		217.40		36.00	
217.25		217.30		40.00	
217.29		217.30		65.70	
217.35		217.54		66.29	
217.61		217.54		75.00	
217.78		217.54		80.00	
217.72		217.54		81.20	
217.72		218.00		83.71	
218.34		218.00		98.00	0+2
218.53		218.00		7.95	
218.80		218.54		20.00	
218.95		218.70		39.20	
		218.86		50.00	
				65.00	
				73.50	

Logo:  "PROTECH" Usługi Projektowo-Kosztorysowe Anna Tarnowska
99-300 Kutno, ul. Szańcica 25/15, tel./fax: 024 2543112
kom. 661050079 email: anna.tarnowska79@interia.pl

Nazwa opracowania: Przebudowa ulicy Pokojowej i Patriotycznej

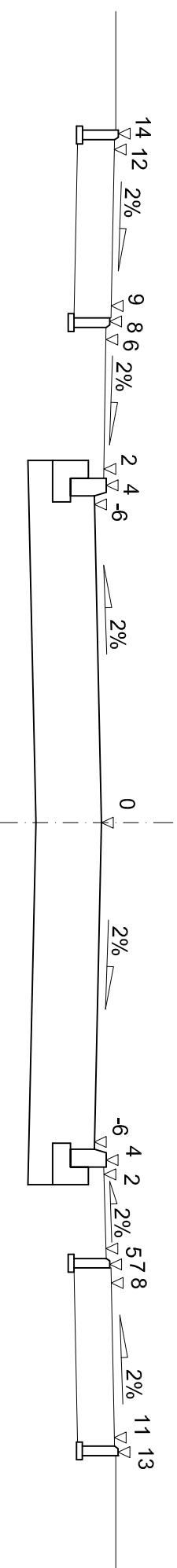
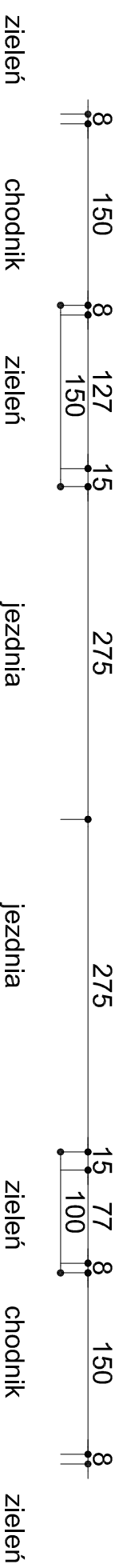
Przedmiot rysunku: Profil podłużny drogowy Skala: 1:100/500

Lokalizacja obiektu: Andropoli, dz. ewid. nr 394, 466/5, 407 Nr rys.: 2

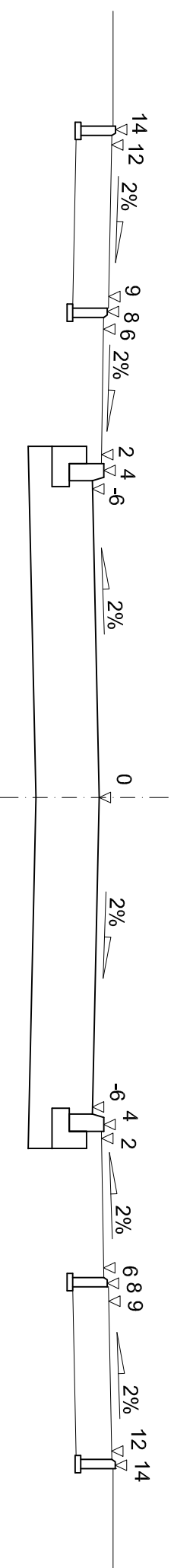
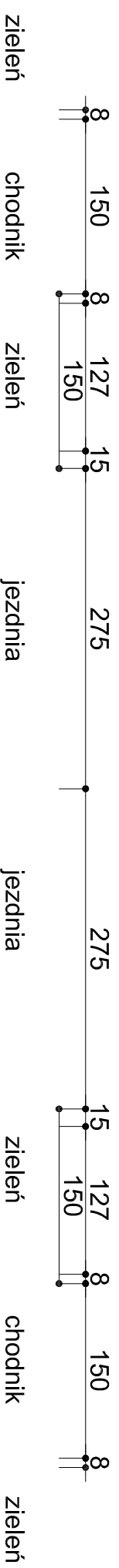
Investor: Gmina Andropoli, ul. Rokichńska 126, 95-020 Andropoli Data: 07.2010 r.

Projektant: mgr inż. Tomasz Hołc LOD/0700/ PWOD/07

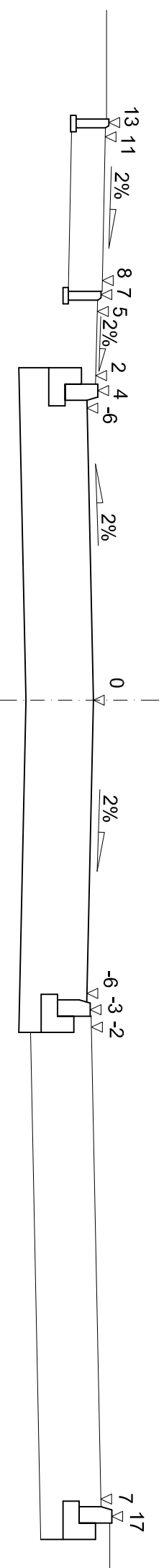
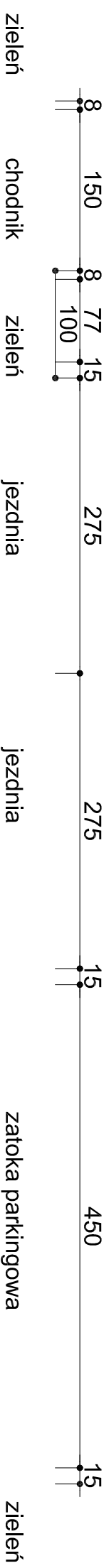
A - A



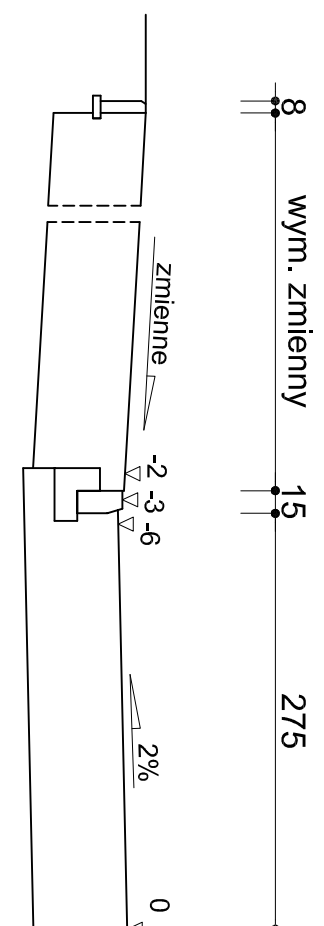
B - B




C - C

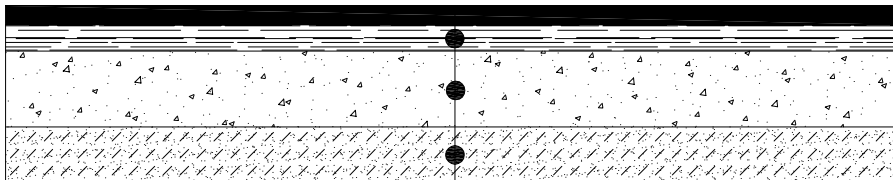


przekrój na zjeździe

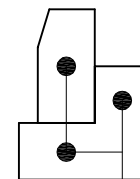


		"PROTECH" Usługi Projektowo-Kosztorysowe Anna Tarnowska 99-300 Kutno, ul. Słazica 25/15, tel./fax: 024 2543112 kom. 661050079 email: anna.tarnowska79@interia.pl	
		Nazwa opracowania Przebudowa ulicy Pokojowej i Patriotycznej	
Przedmiot rysunku	Przekroje normalne	Skala	1:50
Lokalizacja obiektu	Andrespol, dz. ewid nr 394, 466/5, 407	Nr r/s.	4
Investor	Gmina Andrespol: ul. Rokicińska 126, 95-020 Andrespol	Data	07.2010 r.
Projektant	mgr inż. Tomasz Holc	LOD/0700/ PWOD/07	

PROJEKTOWANA NAWIERZCHNIA JEZDNI

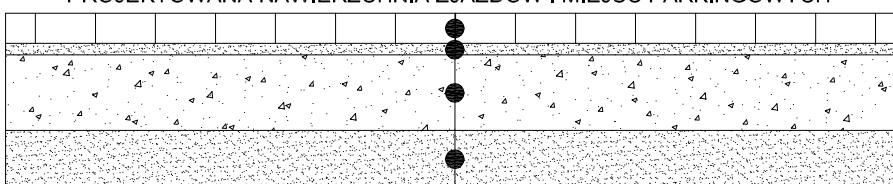


gr. 5cm - warstwa ścieralna z betonu asfaltowego
gr. 7cm - warstwa wiążąca z betonu asfaltowego
gr. 25cm - Kruszywo łamane stab. mechanicznie
gr. 10cm - Kruszywo naturalne stab. cementem Rm=2,5MPa

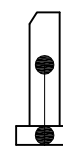


krawężnik betonowy gr. 15cm
ława betonowa 35x15cm
opór betonowy 15x15cm

PROJEKTOWANA NAWIERZCHNIA ZJAZDÓW I MIEJSC PARKINGOWYCH

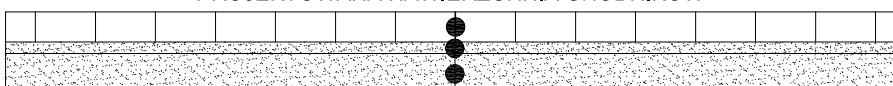


gr. 8cm - Warstwa ścieralna z kostki betonowej
gr. 3cm - Podsypka cementowo - piaskowa
gr. 20cm - Kruszywo łamane stab. mechanicznie
gr. 10cm - Kruszywo naturalne stab. mechanicznie




obrzeże betonowe gr. 8cm
podsyпка cem.-piask.gr. 10cm

PROJEKTOWANA NAWIERZCHNIA CHODNIKÓW



gr. 8cm - Warstwa ścieralna z kostki betonowej
gr. 3cm - Podsypka cementowo - piaskowa
gr. 15cm - Kruszywo naturalne stab. mechanicznie



"PROTECH" Usługi Projektowo-Kosztorysowe Anna Tarnowska
 99-300 Kutno, ul. Staszica 25/15, tel./fax. 024 2543112
 kom. 661050079 email: anna.tarnowska79@interia.pl

Nazwa opracowania	Przebudowa ulicy Pokojowej i Patriotycznej		
Przedmiot rysunku	Przekroje konstrukcyjne	Skala	1:50
Lokalizacja obiektu	Andrespol; dz. ewid nr 394, 466/5, 407	Nr rys.	3
Inwestor	Gmina Andrespol; ul. Rokicińska 126, 95-020 Andrespol	Data	07.2010 r.
Projektant	mgr inż. Tomasz Holc	LOD/0700/ PWOD/07	

